



Doctora

LIZ YADIRA MONROY DELGADO

Comisión Tercera Permanente de Hacienda y Crédito Público

CONCEJO DE BOGOTÁ D.C.Correo – e comision_tercera@concejobogota.gov.cocorrespondencia@concejobogota.gov.co

Ciudad

CONCEJO DE BOGOTÁ 21-08-2025 04:07:35

2025ER23251 O 1 Fol:1 Anex:0

ORIGEN: SECRETARIA DISTRITAL DE SEGURIDAD, CONVIVENCIA Y JUSTICIA

DESTINO: COMISION 3ª PERM. DE HACIENDA Y CREDITO PUBLICO/MO

ASUNTO: RESPUESTA PROP. 1001 DE 2025

OBS: RECIBIDA 15-08-2025

Asunto: Proposición 1001 de 2025 - Rad. No. 1-2025-54095

Estimada doctora Monroy,

En atención a la proposición del asunto, la Secretaría Distrital de Seguridad, Convivencia y Justicia¹ (SDSCJ) da respuesta íntegra a los numerales 20, 25, 26, 38, 39, 45, 46, 48, 57 y 72. Asimismo, de manera parcial, a los numerales 40, 47, 49 y 74, en el marco de sus competencias, a continuación.

En relación con los numerales 40, 47, 49, 50, 51, 52, 73, 74 (bullet 7), amablemente, comunicamos que hemos dado traslado a la Policía Metropolitana de Bogotá (MEBOG), así como del numeral 49 a la Fiscalía General de Nación (FGN), de conformidad con lo dispuesto en el artículo 21 de la Ley 1755 de 2015, para que en el marco de sus competencias le brinden respuesta de fondo. Los oficios de traslado se adjuntan a la presente comunicación.

20 “Cuales son las modalidades más comunes por las cuales se han impuesto comparendos por invasión y uso indebido del espacio público en el último año? Sírvase relacionar la información por medio de un archivo editable de Excel discriminado por tipo de sanción/medida correctiva.”

R. De acuerdo con los datos disponibles del Registro Nacional de Medidas Correctivas (RNMC), en archivo Excel adjunto, se presenta el número de comparendos expedidos en el distrito capital por comportamientos regulados en los artículos 92 (numeral 10), 140 (numerales 4 y 6) y 146 (numeral 9) de la Ley 1801 de 2016 (Código Nacional de Seguridad y Convivencia Ciudadana) asociados a invasión y uso indebido del espacio público, durante el período comprendido entre el 1 de enero y el 31 de diciembre de 2024 y del 1 de enero al 31 de julio de 2025.

Se observa que el total de comparendos para el 2024 fueron 2358, el artículo 146 numeral 9 representa el 58,8 % del total. Para la vigencia de 2025, el total de comparendos registrados son 976, el artículo 92 numeral 10 reportó más incidencias presentadas con el 55,5%.

25. “Sírvase informar si existe un cronograma de visitas a los establecimiento de comercio por cada una de las secretarías y entidades del Distrito encargadas de realizar la inspección, vigilancia y control. Si es así, por favor enviarlo en un archivo de Excel con toda la información de los años 2020, 2021, 2022, 2023, 2024 y lo corrido del 2025”

¹ La Secretaría Distrital de Seguridad, Convivencia y Justicia (SDSCJ) conforme con lo dispuesto en el Acuerdo Distrital No. 637 de 2016 “Por el cual se crean el Sector Administrativo de Seguridad, Convivencia y Justicia, la Secretaría Distrital de Seguridad, Convivencia y Justicia, se modifica parcialmente el Acuerdo Distrital 257 de 2006 y se dictan otras disposiciones” y en el Decreto 413 de 2016 “Por medio del cual se establece la estructura organizacional y las funciones de las dependencias de la Secretaría Distrital de Seguridad, Convivencia y Justicia y se dictan otras disposiciones”.

26. “Sirvase presentar en un de Excel el número de visitas de inspección, vigilancia y control realizadas a los establecimiento de comercio por parte de la Secretarías y entidades del Distrito durante los años 2020, 2021, 2022, 2023, 2024 y lo corrido del 2025”.

R. Numerales 25 y 26. Con relación a los numerales 25 y 26, es importante precisar que, de acuerdo con las funciones asignadas a esta Secretaría mediante el Decreto 413 de 2016, no se incluye las asociadas a la Inspección, Vigilancia y Control (IVC), ya que esta actividad depende de la Dirección de Gestión Políciva de la Secretaría Distrital de Gobierno (SDG). En ese sentido, no es viable establecer un cronograma para esta actividad, en la medida que, desde la SDSCJ solo se participa en las actividades de IVC por invitación de la SDG o los Fondos de Desarrollo Local.

38. “¿Cuáles son las medidas correctivas que aplican para ciudadanos que realizan disposición inadecuada de residuos sólidos en el espacio público”.

R. Según la Ley 1801 del 2016 por la cual se expide el Código Nacional de Seguridad y Convivencia Ciudadana, se estipula que los artículos y numerales en los cuales se establecen los comportamientos asociados a la disposición inadecuada de residuos sólidos o basuras en el espacio público son los siguientes:

1. Artículo 124 – numerales 3 y 9.
2. Artículo 111 – numerales 3, 4, 8, 9, 11 y 13.

En archivo Excel se presentan la medidas y tipo de multa de establecida para cada uno.

39. “¿Cuántas medidas correctivas por concepto de disposición inadecuada de residuos sólidos en el espacio público se han impuesto en el último año? Sirvase organizar la información por localidad.”

R. De acuerdo con los datos disponibles del RNMC y a los numerales identificados en la respuesta al numeral 38 sobre disposición de residuos sólidos en el espacio público, durante el período comprendido entre el 1 de enero de 2024 y el 31 de julio de 2025 se han registrado 2.032 comparendos, 1.148 para 2024 y 884 comparendos para lo corrido del año 2025.

Se puede evidenciar que los numerales 4 y 8 del artículo 111 agrupa el mayor número de comparendos con el 63,9 %. En archivo Excel adjunto, se presentan cifras incluyendo la variable localidad.

40. “Del total de medidas correctivas impuestas por concepto de disposición inadecuada de residuos sólidos en espacio público, ¿cuántas se aplicaron a vendedores informales y cuantas a establecimientos de comercio?”

45. “¿Cuántos comparendos se han puesto por disposición incorrecta de residuos sólidos en las calles de Bogotá?”

R. De acuerdo con los datos disponibles del RNMC y a los numerales identificados en la respuesta al numeral 38 sobre disposición de residuos sólidos en el espacio público, durante el período comprendido entre el 1 de enero de 2024 y el 31 de julio de 2025, de los 2032 comparendos registrados, 2.024 fueron expedidos a personas naturales y 8 a establecimientos comerciales con una incidencia de 99,6% y de 0,4% respectivamente.

Se aclara que aunque todos los comportamientos identificados hacen referencia al espacio público, las variables del RNMC no permiten identificar de forma exacta si los comparendos se impusieron en vía pública.

46. “Sírvasse describir indicadores de delitos de alto impacto en el espacio público de Bogotá durante el último año en cada localidad y por tipo de delito.”

R. De acuerdo con los datos disponibles del Sistema de Información Estadístico, Delincuencial, Contravencional y Operativo (SIEDCO²) de la Policía Nacional, en archivo Excel adjunto, se presenta la actividad delictiva registrada, durante el período comprendido entre el 1 de enero de 2024 y el 31 de julio de 2025³ en la ciudad de Bogotá según las variables:

- Clase_sitio - espacio público⁴.
- Delito.
- Localidad.

En el período analizado se observa lo siguiente:

HOMICIDIOS:

- Para el año 2024 se presentaron 1.087 homicidios en espacio público,
- Las localidades que presentaron mayores víctimas fueron: Ciudad Bolívar, Kennedy y Bosa con 207, 163 y 107, respectivamente.
- Para el año 2025, con corte al 31 de julio, se registraron 574 homicidios en espacio público.
- Las localidades de Ciudad Bolívar y Kennedy registraron la mayor incidencia con 118 y 86, respectivamente.
- En tercer lugar, pero con una incidencia menor, se ubicó la localidad de Bosa con 43 casos, pero solo representa un 7,6% del total de casos registrados.

HURTO A PERSONAS:

- Para el año 2024 se presentaron 99.383 registros de hurto a personas en espacio público, los cuales son más del 76% del total de víctimas que se presentaron en la ciudad.
- Las localidades que más registraron casos fueron: Los Mártires, Suba y Engativá, con 9.994, 9.655 y 9.556 casos respectivamente.
- Para el año 2025 con corte 31 de julio, se registraron 54.659 hurtos a personas en espacio público, donde la localidad de suba registra más hurtos con 5.799 casos, seguida de las localidades de Engativá y Kennedy con 5.385 y 5.028 casos respectivamente.

² El Sistema de Información Estadístico, Delincuencial, Contravencional y Operativo (SIEDCO) de la Policía Nacional es la fuente de información principal de esta Secretaría para el seguimiento de los indicadores de seguridad en Bogotá.

La SDSCJ accede a esta información en calidad de usuario y no como administrador del sistema.

Se informa que, a partir del 31 de octubre de 2023, por disposición del administrador del sistema SIEDCO, la base de datos no incluye variables geográficas como latitud y longitud. Por lo tanto, no es posible realizar un seguimiento estadístico o cartográfico a nivel de Unidad de Planeamiento Zonal (UPZ), sector catastral, barrio, veredas, corregimientos o polígonos específicos desde esa fecha hasta la actualidad.

³ Las cifras de julio se encuentran en un proceso de actualización y estabilización en el transcurso de las dos semanas del mes siguiente, por lo tanto, es susceptible de variaciones.

⁴ **Espacio público:** lo componen los registros administrativos contenidos en grupo clase sitio (vías públicas, ríos, caños, canales, humedales, ciclo ruta, banca, parques - reservas, escenarios deportivos, carril exclusivo transporte masivo y paradero de buses)

HURTO DE AUTOMOTORES:

- Para el año 2024 se presentaron 3.973 registros de hurto de automotores en espacio público, los cuales son más del 95% del total de casos que se presentaron en la ciudad.
- La localidad de Kennedy tiene el 24% de los casos, seguida por Puente Aranda y Engativá con incidencia alrededor del 10% cada una.
- Para el año 2025, con corte al 31 de julio, se registraron 1.599 hurtos de automotores en espacio público, al igual que la vigencia anterior las localidades de Kennedy, Engativá y Puente Aranda son las localidades con más casos: 310 (19,4%), 187 (11,7%) y 184 (11,5%), respectivamente.

HURTO DE MOTOCICLETAS:

- Para el año 2024 se presentaron 50.786 registros de hurto de motocicletas en espacio público, los cuales son más del 92% del total que se presentaron en la ciudad.
- Las tres localidades con más incidencias son: Kennedy, Engativá y Ciudad Bolívar con 949 casos, 595 casos y 589 casos respectivamente.
- Para el año 2025, con corte al 31 de julio, se registraron 2.199 hurtos de motocicletas en espacio público. En este caso las 3 localidades que más casos registraron fueron: Kennedy, Engativá y Ciudad Bolívar, con 349 casos, 248 y 241 casos respectivamente.

LESIONES PERSONALES:

- Para el año 2024 se presentaron 17.865 registros de lesiones personales en espacio público, que representan el 93% de las lesiones que se registran en la ciudad. El análisis por localidad arroja a Kennedy con una incidencia de 2.281 casos (13%) y Ciudad Bolívar con 2199 casos (12%).
- Para el año 2025, con corte al 31 de julio, se presentaron 10.289 lesiones personales en espacio público, que fueron el 95% del total de casos presentados en la ciudad. La localidad que registro más casos en esta vigencia es Suba con 1088 casos (10,6%) y Kennedy con 1086 casos (10,6%). Seguido por la localidad de Ciudad Bolívar con 1028 casos (10%).

47. “Cuántos casos de acoso sexual se han presentado en Bogotá en los últimos 5 años en el espacio público? Sírvase organizar la información por año, localidad, sexo y espacio donde ocurre en un archivo editable de Excel.

48. “¿Cuántos casos de acoso sexual han ocurrido en el espacio público de Bogotá en los últimos dos años?”

R. Numerales 47 y 48. De acuerdo con los datos disponibles del SIEDCO, en archivo Excel adjunto, se presenta el registro de casos de acoso sexual, reportados durante el periodo comprendido entre el 1 de enero de 2020 y el 31 de julio de 2025 en la ciudad de Bogotá, según las variables:

- Clase_sitio - espacio público⁵.
- Año.
- Localidad.
- Sexo de la víctima

⁵ **Espacio público:** lo componen los registros administrativos contenidos en grupo clase sitio (vías públicas, ríos, caños, canales, humedales, ciclo ruta, banca, parques - reservas, escenarios deportivos, carril exclusivo transporte masivo y paradero de buses)

En el período analizado se observa lo siguiente:

- Durante el periodo del 01 de enero de 2023 al 31 de julio de 2025, se han registrado 2468 registros por el delito sexual contemplado en el artículo 210-A acoso sexual del código Penal reportados en el espacio público en la ciudad de Bogotá.
- Es importante precisar que la SDSCJ solo cuenta con datos del 2023 en adelante del delito establecido en el artículo 210 -A del código penal

49. “Cuántos casos de acoso sexual han ocurrido en el sistema de transporte público de Bogotá en los últimos dos años? ¿De estos cuántos han sido judicializados?”

R. Con base en los datos disponibles del SIEDCO, en archivo Excel adjunto, se presenta el registro de víctimas por acoso sexual reportados durante el periodo comprendido del 1 de enero de 2020 y 31 de julio de 2025 en la ciudad de Bogotá según la variable:

- Clase_sitio – transporte público⁶.
- Año.

Durante el período comprendido entre el 1 de enero de 2023 y el 31 de julio de 2025, se han registrado 3 víctimas de acoso sexual en el sistema de transporte público en la ciudad de Bogotá. En el año 2024 fueron 2, en el componente Estaciones de Transmilenio y 1 en lo corrido del año 2025 en Transporte Publico tradicional.

Respecto a la judicialización en estos casos, hemos dado traslado a la Fiscalía General de la Nación, de conformidad con lo dispuesto en el artículo 21 de la Ley 1755 de 2015, para que en el marco de sus competencias le brinde respuesta de fondo.

57. “¿Qué problemáticas sociales, económicas, ambientales o de seguridad genera el bicitaxismo en la ciudad?”

R. Los grupos poblacionales identificados en Bogotá asociados al bicitaxismo no generan problemas significativos de seguridad o convivencia. Sin embargo, desde la SDSCJ se ha liderado la implementación de actividades interinstitucionales de prevención y control del delito.

En ese sentido, se ha logrado evidenciar que, en algunos casos, estos medios de transporte están involucrados en situaciones de extorsión. Además, algunos bicitaxis están contruidos con autopartes reportadas como hurtadas o su sistema de identificación alterado como es el caso de los motores, y en ciertos casos, se prestan para el transporte de bienes ilegales.

72. “¿Cuáles han sido los avances contra la venta y el consumo de drogas en los parques y el espacio público en los últimos dos años?”

R. Desde un enfoque territorial e interinstitucional, en desarrollo del Plan Integral de Seguridad, Convivencia Ciudadana y Justicia (PISCCJ) 2024–2027, se han estructurado acciones orientadas a contener el accionar de redes dedicadas al tráfico de sustancias psicoactivas. Estas acciones están

⁶ Transporte Público: ("transporte publico","transmilenio - bus articulado","transmilenio - portales","sitp - interior vehiculo","transmilenio - estaciones","transmilenio - bus alimentador", "transmilenio - trasnmicable")



dirigidas a afectar la oferta del delito, en las condiciones logísticas, espaciales y estructurales que permiten la operación de estas economías ilegales en Bogotá.

Las acciones del Distrito se han concentrado en tres líneas estratégicas del PISCCJ fundamentales, a saber: Lucha contra el Crimen, Distritos Seguros y Control Urbano.

A continuación, en la tabla 1, se relacionan las actividades desarrolladas en el espacio público, así:

Tabla 1. Resumen actividades registro y presencia en parques julio 2023 – julio 2025

Actividades	Cantidad
Dinamizar registros a personas en parques, realizando socialización de información sobre rutas de denuncia y recomendaciones para prevenir la ocurrencia de delitos en estos espacios	3553
Participación en acciones de registro y disuasión ante el tráfico de estupefacientes	733
Jornadas de información sobre las restricciones al consumo de SPA en espacio público	217
Total: julio de 2023 – julio de 2025	4503

Fuente: Progressus, SDSCJ. Datos consultados el 01/08/2025 sujetos a actualización.

En línea con lo anterior, estas actividades se han desarrollado en las diferentes localidades de la ciudad, de la siguiente manera:

Tabla 2. Actividades por localidad

Localidad	Cantidad de actividades
Ciudad Bolívar	427
Kennedy	348
Engativá	342
Los Mártires	275
Bosa	248
Rafael Uribe Uribe	242
Candelaria	235
Suba	206
Usme	204
Santa Fe	203
Distrito	194
Usaquén	193
Teusaquillo	189
Chapinero	187
Puente Aranda	184
San Cristóbal	176
Fontibón	174
Barrios Unidos	160
Antonio Nariño	159
Tunjuelito	157
Total: julio de 2023 – julio de 2025	4503

Fuente: Progressus, SDSCJ. Datos consultados el 01/08/2025 sujetos a actualización.

De igual forma, los sectores catastrales donde se realizó un mayor número de actividades fueron los siguientes:

Tabla 3. Sectores catastrales con mayor intervención

Localidad	Sector catastral	Actividades en el sector
Ciudad Bolívar	Madelena	179
Candelaria	La Concordia	84
Santa Fe	Veracruz	70
Antonio Nariño	Restrepo	68
Candelaria	La Catedral	66
Chapinero	Chapinero Central	64
Teusaquillo	La Soledad	63
Rafael Uribe Uribe	Marruecos	59
Tunjuelito	Venecia	54
Los Mártires	Santa Fe	53

Fuente: Progressus, SDSCJ. Datos consultados el 01/08/2025 sujetos a actualización.

Ahora bien, en lo que respecta a la estrategia de “Lucha Contra el Crimen”, se han elaborado diez (10) Reportes de Seguridad Ciudadana sobre casos asociados al microtráfico los cuales se relacionan a continuación:

Tabla 4. Reportes de Seguridad Ciudadana sobre casos asociados al microtráfico

Fecha	Localidad	Barrio	Delito	Entidad
Junio 2024	Usme	-	Tráfico de estupefacientes, venta ilegal de tierras, desplazamiento forzado intraurbano.	Fiscalía
Agosto 2024	Santa Fe	San Bernardo	Fabricación, tráfico y porte de sustancias estupefacientes.	Policía
Septiembre 2024	Suba	La Gaitana	Tráfico de estupefacientes.	Policía
Octubre 2024	Puente Aranda	Primavera	Fabricación, tráfico y porte de sustancias estupefacientes	Policía
Noviembre 2024	Santa Fe	San Bernardo	Fabricación, porte y tráfico estupefacientes.	Policía
Diciembre 2024	Bosa	Manzanares	Tráfico de estupefacientes, porte o tenencia ilegal de armas, hurtos de motocicletas	Policía
Julio 2025	Chapinero, Los Mártires	Chapinero Alto, Villas del Cerro, Santa Fe	Homicidio, extorsión, hurto, porte o tenencia ilegal de armas de fuego, tráfico de estupefacientes	Policía

Julio 2025	Ciudad Bolívar	Las Acacias	Tráfico de estupefacientes	Policía
Julio 2025	Los Mártires y San Cristóbal	Voto Nacional, La Estanzuela, Plaza España, 7 de agosto	Tráfico de estupefacientes, porte o tenencia ilegal de armas de fuego y otros delitos conexos	Policía
Agosto 2025	Ciudad Bolívar	María Cano	Tráfico de estupefacientes, fabricación, tráfico, porte o tenencia de armas de fuego	Policía

Fuente: Elaboración propia con base en información de la Dirección de Seguridad, datos actualizados al 6 de agosto de 2025. Información sujeta a actualizaciones.

74. "Evidencie los avances en materia de:

- **Administración de parques y escenarios confiables y seguros para promover el encuentro y apropiación del espacio público en Bogotá D.C"**

R. La SDSCJ implementa, mediante la línea estrategia del PISCCJ "Distritos seguros", las actividades asociadas a "Parques para la vida, confianza que camina", las cuales se realizan en articulación con el Instituto Distrital de Recreación y Deporte (IDRD).

En este sentido, la estrategia tiene un enfoque participativo y busca fortalecer la confianza y promover el uso adecuado de los parques como espacios de encuentro y disfrute, mediante acciones comunitarias sustentadas en la corresponsabilidad, la solidaridad y la apropiación del espacio público. Lo anterior, basados en un análisis cuantitativo de la SDSCJ, apoyado en datos del Número Único de Seguridad y Emergencias (NUSE) y del RNMC, se priorizaron 10 parques con mayores problemas de inseguridad y convivencia. Además, desde el IDRD se realizó un análisis cualitativo para caracterizar estos espacios y enfocar las intervenciones institucionales.

Tabla 5. Parques priorizados

N°	Localidad	Tipo de parque	ID Parque	Nombre del parque
1	Santa Fe	Estructurante	03-085	Tercer milenio
2	Kennedy	Proximidad	08-610	Ciudad Urbisa i y II sector - Castilla real
3	Usme	Proximidad	05-053	El Virrey
4	Engativá	Proximidad	10-042	Urbanización Garces Navas
5	Kennedy	Proximidad	08-056	Urbanización El Carmelo "Favidi" sectores a y b, Urbanización Gran Britalia
6	Tunjuelito	Estructurante	06-063	El Tunal
7	Kennedy	Proximidad	08-806	Urbanización Villa Mariana
8	Rafael Uribe Uribe	Proximidad	18-436	Urbanización Quiroga IV, V, VI etapas
9	Usaquén	Proximidad	01-095	Urbanización agrupación de vivienda El Dorado I etapa

10	Suba	Proximidad	11-001	Urbanización Amberes
----	------	------------	--------	----------------------

Fuente: Dirección de Prevención y Cultura Ciudadana, de la SDSCJ, elaborado el 8 de agosto de 2025.

De esta manera, las acciones en los parques priorizados se basan en tres componentes:

- 1. Gestión del conocimiento:** reconocimiento territorial, definición de problemáticas, construcción de planos de acción compartidos, armonización de equipos y transferencia de metodologías.
- 2. Pedagógico:** actividades pedagógicas y recreativo-deportivas que buscan transformar comportamientos contrarios a la convivencia y fomentar el buen uso del espacio público.
- 3. Prevención:** comportamientos violentos y contrarios a la convivencia, especialmente aquellos que afectan a jóvenes y a las mujeres.

La oferta de la SDSCJ incluye las siguientes acciones:

- La Escuela para la Convivencia, que promueve la construcción de relaciones pacíficas y transforma conductas que afectan la armonía social.
- Jornadas pedagógicas sobre explotación sexual comercial de Niños, Niñas y Adolescentes - NNA, violencia intrafamiliar, reclutamiento y uso de NNA, trata de personas, delitos informáticos y violencia sexual infantil.
- Acciones de prevención de conductas que impactan la convivencia, seguridad, libertad e integridad de los jóvenes.
- Programas pedagógicos para prevenir la violencia contra las mujeres y atender de manera oportuna situaciones que vulneran sus derechos, fortaleciendo la confianza en las instituciones y creando espacios seguros.

A la fecha, se han adelantado acciones en tres parques específicos: Urbanización Garcés Navas, Urbanización Villa Mariana y El Tunal, implementando actividades de prevención y promoción de la convivencia. Por otra parte, se han realizado, en otros parques, intervenciones artísticas y culturales, enfocadas en la prevención de violencias y delitos, con perspectiva de género, en parques, colegios y el sistema de transporte público. Asimismo, se organizaron jornadas para resignificar y fortalecer la apropiación ciudadana de los parques.

- ***“Fortalecimiento del pie de fuerza policial y de la gestión territorial para la Convivencia y Seguridad en Bogotá D.C”***

R. Para la Administración Distrital constituye un compromiso permanente fomentar en la comunidad la cooperación y unión, elementos fundamentales para la convivencia y la cultura ciudadana, por lo cual, la SDSCJ trabaja en articulación con las demás entidades del Distrito, para mitigar los factores de riesgo asociados a los principales delitos y comportamientos que afectan la seguridad y la convivencia de los habitantes de Bogotá.

Por esta razón, la SDSCJ cuenta con un equipo territorial que implementa diferentes programas y estrategias, de acuerdo con las necesidades y el contexto de cada localidad de Bogotá. En este sentido, esta Secretaría integró un equipo territorial, conformado por un Enlace Local, Gestores Territoriales y Promotores Comunitarios, quienes implementan estrategias de prevención y control del delito y de mejoramiento de la percepción de seguridad en la localidad, además de trabajar de

manera articulada con la Estación de Policía y la Alcaldía Local para llevar a cabo acciones que permitan mitigar la ocurrencia de delitos.

- **Mejoramiento Integral de Barrios con Entornos Seguros Bogotá D.C**

R. En el Plan Distrital de Desarrollo “Bogotá Camina Segura” 2024–2027, meta 55: “Incrementar los espacios transformados hasta lograr el 100% de los priorizados, conjuntamente con las instituciones de Seguridad, Justicia, Gobierno Distrital, sector probado y ciudadanía”, se desarrolla las zonas de Transformación de Espacios (ZTE), que tiene como objetivo impulsar procesos de transformación estructural en territorios previamente identificados como críticos, debido a la confluencia de problemáticas relacionadas con la seguridad ciudadana, la convivencia social y el desorden urbano.

Estos territorios presentan dinámicas complejas que requieren un enfoque integral de intervención y seguimiento, orientado a generar mejoras sostenibles en las condiciones de vida de la población y en la gobernanza territorial.

Por lo anterior, de acuerdo con los resultados de la caracterización en los 33 polígonos que se intervienen en el año 2025, se diseñó los planes de acción por cada polígono que permita la contención y prevención de la comisión de delitos, promover la sana convivencia y corregir las vulnerabilidades físicas y sociales relacionadas con el orden urbano a través de acciones integrales que combinen intervenciones físicas y operativas como el fortalecimiento comunitario promoviendo la participación ciudadana, teniendo en cuenta:

- Intervenciones físicas, como la recuperación de espacios públicos deteriorados, mejoramiento del alumbrado, señalización y urbanismo táctico, con el objetivo de transformar entornos inseguros en lugares funcionales, habitables y apropiados por la comunidad.
- Operativos institucionales para el control territorial, para la disuasión de actividades delictivas o contrarias a la convivencia.
- Procesos de fortalecimiento comunitario, dirigidos a empoderar a la ciudadanía, consolidar redes de apoyo vecinal y promover la corresponsabilidad en el cuidado del entorno.

En ese sentido, se han logrado los siguientes avances en la ejecución de las zonas de transformación de espacios, durante el período comprendido entre enero y julio de 2025, los cuales se detallan a continuación:

Tabla 6. Descripción de las actividades realizadas

ESTRATEGIA	ACTIVIDAD	Total general
Distritos Seguros	Despliegue del esquema de intervención permanente para la mitigación de afectaciones al uso y funcionalidad del espacio público que propician desorden urbano.	118
	Dinamizar registros a personas en parques, realizando socialización de información sobre rutas de denuncia y recomendaciones para prevenir la ocurrencia de delitos en estos espacios.	113
	Jornadas de información sobre las restricciones al consumo de SPA en espacio público.	93

	Disuadir situaciones que puedan derivar en riñas y lesiones personales en espacios públicos de zonas con consumo de licor.	45
	Recorridos para promover las rutas de atención frente a la extorsión y prevención de acceso a servicios de gota a gota.	35
	Participar en operativos de inspección a establecimientos con venta y consumo de licor, socializando información que aporte a prevenir y denunciar la ocurrencia de delitos contra la vida e integridad.	31
	Participación en jornadas informativas, disuasivas o intervenciones interinstitucionales frente a las afectaciones al uso y disfrute del espacio público.	26
	Acompañamiento a jornadas de recuperación de espacios públicos con asentamientos de CHC presuntamente instrumentalizados para la comisión de delitos.	23
	Intervención para disuadir y controlar el mal parqueo en vía pública.	23
	Jornadas pedagógicas de sensibilización sobre la cultura de la denuncia.	20
	Jornadas de divulgación de buenas prácticas para mitigar los factores que ponen en riesgo los bienes y la integridad de los ciclistas.	16
	Acciones de sensibilización mediante el arte como herramienta pedagógica para la prevención de riñas y el fomento de prácticas de autocuidado en zonas de rumba y espacios públicos.	13
	Intervenciones artísticas, pedagógicas y de cultura ciudadana para la prevención de violencias y delitos con enfoque de género, en espacios de alta actividad económica y/o alta complejidad, como entornos de parques, colegios, transporte público.	8
	Jornadas de difusión y acercamiento a servicios de atención y denuncia ante la extorsión con la participación de GAULA.	6
	Apoyar jornadas de recuperación y limpieza del espacio público.	5
	Jornadas de presencia institucional para la disuasión e información frente al hurto a residencias.	4
	Dinamizar actividades orientadas a promover y controlar el uso adecuado del espacio público, incluyendo la no extensión de actividad comercial.	4
Control Urbano	Acciones de verificación de IMEI para el control del hurto de celulares, sensibilización de medidas preventivas y rutas de denuncia.	88
	Participación en intervenciones policivo-administrativas a establecimientos de comercio presuntamente vinculados a mercados criminales.	77

Ciudadanías Seguras	Participación en acciones de registro y disuasión ante el tráfico de estupefacientes.	43
	Presencia institucional a través de acciones de registro y disuasión en conjunto con Ejército y MEBOG para la mitigación de delitos contra la vida.	14
	Macrointervenciones institucionales en áreas con alta concentración de delitos y presencia de estructuras criminales.	5
	Participación en jornadas para la verificación de automotores en espacio público e identificación de posible receptación.	3
	Acompañamiento a recorridos de oferta de servicios para CHC, con énfasis en canales, cuerpos de agua y espacios públicos con alta presencia de esta población.	34
	Difusión de la ruta única de atención para las mujeres víctimas de violencias, en el espacio público con énfasis en el componente zonal y troncal del transporte público.	26
	Dinamizar actividades de control en entornos educativos donde se presume la ocurrencia de delitos como el tráfico de drogas y otros que afecten a NNA.	26
	Socialización de recomendaciones para la integración de nuevos bogotanos.	14
	Jornadas de promoción sobre prevención de violencias y delitos sexuales con énfasis en las mujeres.	13
	Búsqueda activa de posibles víctimas de Trata de Personas o ESCNNA en establecimientos comercio.	12
	Jornadas de promoción de rutas de atención y denuncia ante cualquier tipo de violencias causadas por la orientación sexual o expresión de género de las personas de los sectores sociales LGBTI.	9
	Acciones pedagógicas con la comunidad migrante dirigidas a la prevención de su instrumentalización y victimización.	6
	Recorridos en entornos escolares para la identificación y prevención de situaciones que puedan afectar a los NNA.	6
	Actividades pedagógicas orientadas a la construcción de capacidades para el cuidado y la prevención de violencias, delitos o negligencias que afectan la seguridad y la convivencia de las personas mayores.	5
	Recorridos de identificación e intervención frente a la mendicidad ajena, trabajo infantil ESCNNA y trata de personas.	4
	Encuentros con la ciudadanía para la identificación de factores de riesgos, violencias y delitos contra NNA.	3
	Acciones de formación en prevención de violencias y delitos contra las mujeres en el ámbito público y privado.	2

	Difusión de información y orientación para la identificación, prevención y denuncia de violencias contra NNA, con énfasis en entornos escolares.	2
	Actividades pedagógicas sobre prevención de violencias y delitos contra NNA.	1
	Jornadas de prevención de comportamientos violentos y de discriminación en función de la identidad de género y orientación sexual en los sectores sociales LGBTI.	1
	Participación en el Comité Distrital de Lucha Contra la Trata de Personas.	1
	Jornadas de e-SPA-cios reflexivos para la promoción de prácticas de autocuidado y cuidado colectivo en el uso de sustancias psicoactivas en jóvenes de 18 años a 28 años.	1
Transporte Seguro	Dinamizar jornadas de presencia institucional dirigida a la disuasión e información relevante para la prevención de delitos en el SITP.	122
	Megatomas interinstitucionales en puntos priorizados del SITP.	3
Cooperación ciudadana	Acciones de interacción, seguimiento e intervenciones comunitarias con grupos ciudadanos, en el marco del ciclo de fortalecimiento.	39
	Construcción colaborativa de planes de acción comunitarios para la participación y corresponsabilidad.	25
	Juntas Zonales de Seguridad para la identificación de factores de riesgo situacional y social que afectan a las comunidades de las diferentes UPZ del Distrito.	3
	Jornadas para fortalecer capacidades de gestión de la convivencia de las organizaciones de acción comunal, con enfoque de conciliación y DDHH.	3
Seguridad Regional	Acciones de control y presencia institucional en las vías de acceso a la ciudad.	1
Lucha contra el ciberdelito	Jornadas de información relevante para la prevención de delitos informáticos.	1
Total general		1.176

Fuente: Progressus, SDSCJ. Datos consultados el 01/08/2025 sujetos a actualización

De acuerdo con lo anterior, los polígonos donde se han adelantado estas actividades, son los siguientes:

Tabla 7. Cantidad de actividades por polígono

Zona	Cantidad de actividades
La Catedral	395
Restrepo	90
San Bernardo	82
Maria Paz	48
Zona T	48
Entorno parque Hippias	45

Parkway	35
Galerías	34
Estación TM Ricaurte	33
Isla del Sol	33
La Alameda	33
Garces Navas	24
Brasilia	23
Entorno Plaza España	22
Entorno portal de las américas	21
Valladolid	20
Entorno puente Getsemaní	19
Villa Hermosa	18
Villa Rica	17
San Antonio	15
Prado Veraniego	14
La Esperanza	14
Modelia Occidental	13
Bosque Calderon	12
Andalucía	12
Bochica	10
Gibraltar Sur	10
Unir	10
Normandia Occidental	8
Entorno rotonda calle 100 con 15	7
Santa Rosa	7
La Estanzuela	3
Pardo Rubio	1
Total general	1176

Fuente: Progressus, SDSCJ. Datos consultados el 01/08/2025 sujetos a actualización





ESPACIO EN BLANCO

Esperando haber dado respuesta a sus interrogantes, reiterando nuestra disposición de abrir espacios que en el trabajo conjunto contribuyan armónicamente al desarrollo del pacto de ciudad.

Reciba un cordial saludo,



CÉSAR ANDRÉS RESTREPO FLOREZ
Secretario Distrital de Seguridad, Convivencia y Justicia
SECRETARÍA DISTRITAL DE SEGURIDAD, CONVIVENCIA Y JUSTICIA

Aprobó: Alberto Sánchez Galeano – Subsecretario de Seguridad y Convivencia 
Juan Felipe Campos Contreras – Jefe Oficina de Análisis de Información y Estudios Estratégicos 
Consolidó: Nathalia Andrea Rivas Abadía - Contratista Despacho 
Revisó: Andrea del Pilar Rojas Álvarez – Asesora Despacho 
Anexos: Archivo Excel – Numerías 20, 38, 39, 40, 45, 46, 47, 48 y 49
Oficio traslado Policía Metropolitana de Bogotá
Oficio traslado Fiscalía General de la Nación

